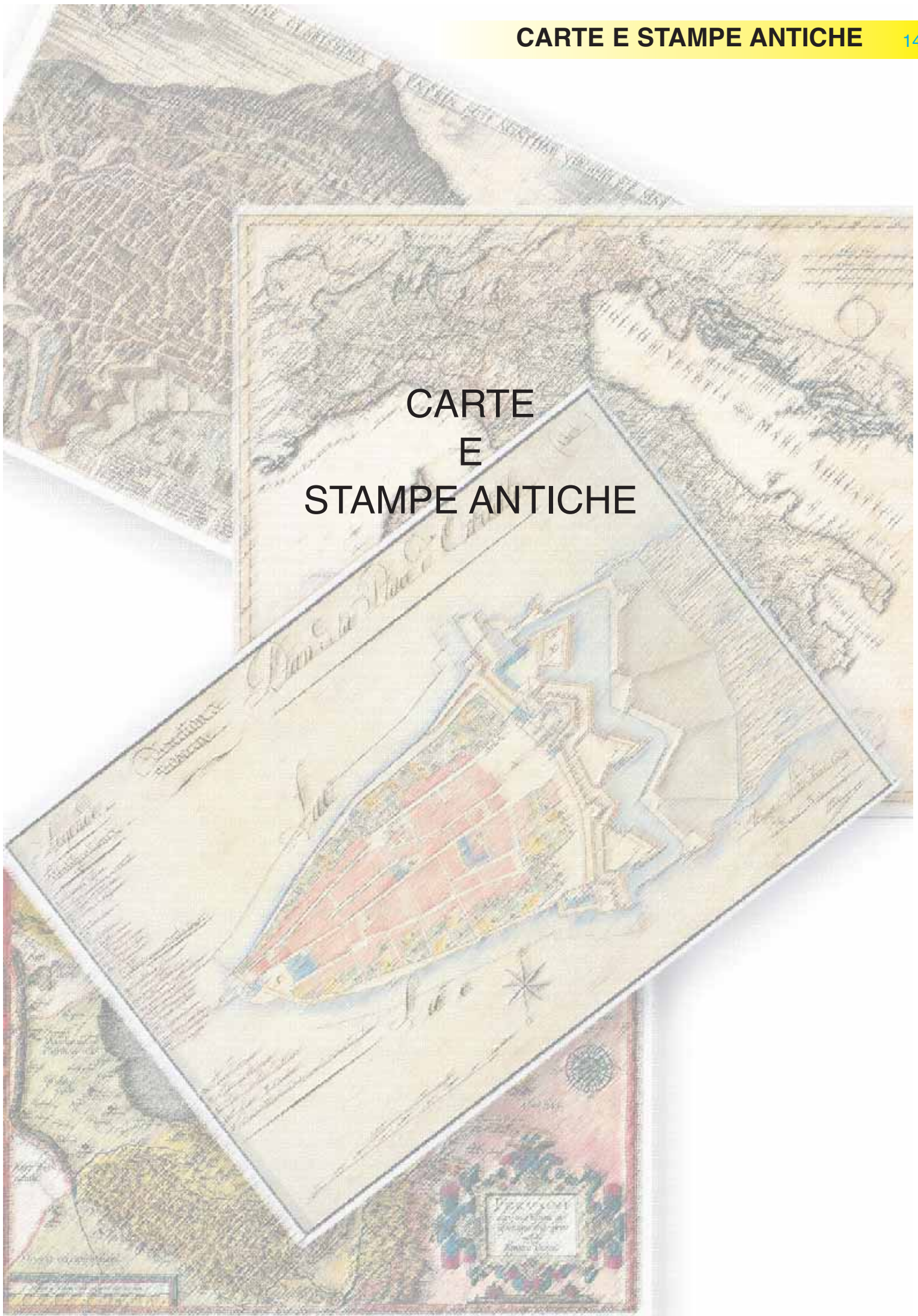


CARTE
E
STAMPE ANTICHE



Piante di Città

A2. *Calatia vulgo Caiazo [...]*



A2. *Calatia vulgo Caiazo, perantiquum Campaniae Foelicis oppidum*, rappresentazione prospettica di Caiazzo, datata 1597, a colori, cm 50x37.

A15. *La Gran Città di Milano*



A15. *La Gran Città di Milano*, rappresentazione prospettica, datata 1600 ca., cm 55x42.

A1. *Catana urbs Siciliae clarissima patria*



A1. *Catana urbs Siciliae clarissima patria sc. te Agathae Virginis et Mart.*, pianta prospettica di Catania, sec. XVI, a colori, cm 50x37.

A6. *Haec est nobilis et florens illa Neapolis [...]*



A6. *Haec est nobilis et florens illa Neapolis, Campanie civitas, [...]*, rappresentazione prospettica di Napoli, sec. XVI, a colori, cm 48x34.



A3. *Aquapendente et Tarvisi ex archetypo Lodovici Toeput [...]*

A3. *Aquapendente et Tarvisi ex archetypo Lodovici Toeput, delineavit et communicavit [...]*, rappresentazioni prospettiche di Acquapendente e Treviso, sec. XVI, a colori, cm 50x37.

A10. *Ferrara*

A10. *Ferrara*, rappresentazione prospettica, datata 1600 ca., cm 50x40.

A11. *La Città di Verona [...]*

A11. *La Città di Verona colle indicazioni degli alloggi de' Sovrani, Principi, Dignitari, [...]*, proiezione piana, datata 1600 ca., cm 62x42.

A5. *Pianta della Città di Trapani*

A5. *Pianta della Città di Trapani*, rappresentazione a sfumo di Trapani, sec. XVII, a colori, cm 60x40.

A9. Topografia della Pontificia Città di Benevento [...]



A9. *Topografia della Pontificia Città di Benevento umiliata alla Santità D.N.S. Papa Pio Sesto dai Consoli della medesima*, proiezione piana, datata 1780 ca., cm 70x47.

A4. Venetia



A4. *Venetia*, rappresentazione prospettica di Venezia, sec. XVIII, a colori, cm 53x40.

A8. Pianta della Città di Firenze [...]



A8. *Pianta della Città di Firenze presso Molini Landi e Co*, proiezione piana, datata 1808, cm 68x50.

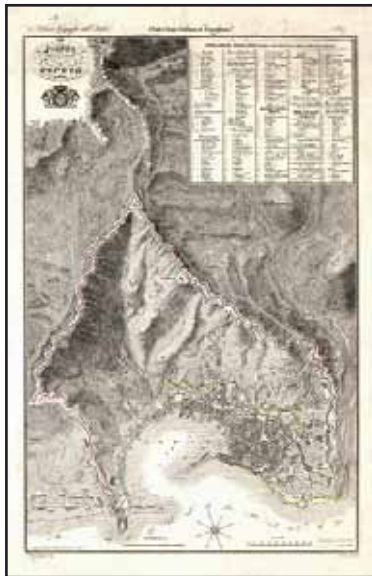
A13. Pianta della Città di Arezzo



A13. *Pianta della Città di Arezzo*, proiezione piana, datata 1830 ca., a colori, cm 101x72.



A12. Pianta della Città di Genova



A12. Pianta della Città di Genova - Atlante Geografico dell'Italia tav. n. 17 - Stati Sardi Italiani di Terraferma, proiezione piana, sec. XIX, a tre colori, cm 34x54.

A14. Chioggia



A14. Chioggia, rappresentazione prospettica, senza data, cm 39x30.

A7. Roma Vetus Rome Ancienne



A7. Roma Vetus Rome Ancienne, ricostruzione prospettica della città con cerchia muraria ed edifici monumentali di età classica, cm 54x48.

Carte degli Stati Preunitari

B16. *La Sicilia*



B16. *La Sicilia*, rappresentazione prospettica, seconda metà XVI sec., cm 37x40.

B2. *Nouvelle carte de Savoye, Piemont, Mont Ferrat [...]*



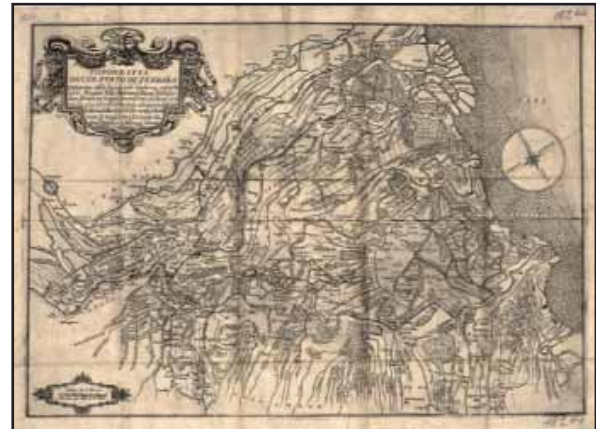
B2. *Nouvelle carte de Savoye, Piemont, Mont Ferrat - Description des Etats du Duc de Savoye*, rappresentazione prospettica, datata 1691, cm 50x40.

B4. *Geografia de Ducati di Guastalla [...]*



B4. *Geografia de Ducati di Guastalla, Mirandola, Mantova, Ferrara, Polesine di Rovigo [...]*, rappresentazione prospettica, datata 1706, cm 58x48.

B9. *Topografia dello Stato di Ferrara*



B9. *Topografia dello Stato di Ferrara*, carta che privilegia la rete idrografica e stradale, datata 1709, cm 56x39.



B15. *Provincia di Calabria Ultra*

B15. *Provincia di Calabria Ultra*, rappresentazione prospettica, data 1714, cm 44x54.

B10. *Regionum Italiae mediarum Tabula Geographica*

B10. *Regionum Italiae mediarum Tabula Geographica*, rappresentazione prospettica, datata 1715 ca., confini colorati, cm 62x47.

B11. *Das Konigreich Napoli in dessen XII Haupt Provinzien*

B11. *Das Konigreich Napoli in dessen XII Haupt Provinzien*, rappresentazione prospettica, datata 1730 ca., a colori, cm 55x46.

B13. *Carte du Padouan du Dogado [...]*

B13. *Carte du Padouan du Dogado et de la plus grande partie du Vicentin*, rappresentazione prospettica, datata 1776, confini colorati.

B12. Carte du Territoire de Bergame



B12. *Carte du Territoire de Bergame*, rappresentazione prospettica, datata 1776, confini colorati, cm 45x50.

B14. Le Royaume de Sardaigne



B14. *Le Royaume de Sardaigne*, rappresentazione prospettica, datata 1779, confini colorati, cm 47x69.

B8. Carte des Etats de Parme, et de Modène [...]



B8. *Carte des Etats de Parme, et de Modène, avec la partie orientale de la rivière de Gènes*, rappresentazione prospettica, datata 1779, a colori, cm 64x47.

B6. Nouvelle carte de l'Etat de Milan [...]



B6. *Nouvelle carte de l'Etat de Milan avec une partie du Montferrat, du Piemont et de la Suisse*, rappresentazione prospettica, datata 1780, a due colori, cm 48x34.



B3. *Etats de la Seigneurie et Republique de Gènes*

B3. *Etats de la Seigneurie et Republique de Gènes*, rappresentazione prospettica, datata 1783, a colori, cm 68x48.

B17. *La Legazione di Bologna di Ferrara e della Romagna*

B17. *La Legazione di Bologna di Ferrara e della Romagna*, rappresentazione prospettica, datata 1791, a colori, cm 47x34.

B18. *Legatione della Romagna*

B18. *Legatione della Romagna*, rappresentazione prospettica, datata 1791, cm 44x55.

B1. *Carta degli Stati di S.R.M. il Re di Sardegna*

B1. *Carta degli Stati di S.R.M. il Re di Sardegna*, carta del Regno di Sardegna, datata 1792, a colori, cm 60x50.

Das Hertzogthum Mantova [...]



B7. *Das Hertzogthum Mantova und Mirandola Sampt Angrantzenden [...]*, rappresentazione prospettica, sec. XVIII, a colori, cm 52x41.

B5. *Carta nouvelle du Cremasco e la Republique de Venise*



B5. *Carta nouvelle du Cremasco e la Republique de Venise*, carta militare, sec. XVIII, in nero con alcuni temi a colori, cm 39x46.

Carte Militari

C7. *Descrizione di quella parte della Provincia del Friuli [...]*



C7. *Descrizione di quella parte della Provincia del Friuli e de' Paesi circonvicini dove si guerrigiò dall'Anno MDCXV fino all'anno MDCXVII*, carta annessa a *Historia dell'ultima guerra del Friuli [...]* di F. Moisseo, rappresentazione prospettica, sec. XVII, cm 50x30.

C1. *Tafel in welcher alle gehorige Werk-zeuge [...]*



C1. *Tafel in welcher alle gehorige Werk-zeuge zur KRIEGS-KUNST, Vefungs-Bau und [...]*, Arte della Guerra, tavola dell'Artiglieria, sec. XVIII, a colori, cm 57x50.



C5. Piano della Battaglia di Campo Santo



C5. *Piano della Battaglia di Campo Santo*, carta dettagliata degli opposti schieramenti della battaglia dell'8 febbraio 1743, sec. XVIII, cm 52x59.

C3. Plan de la Place d'Orbetello



C3. *Plan de la Place d'Orbetello*, rappresentazione planimetrica, sec. XVIII, a colori, cm 61x40.

C6. Carte nouvelle du Territoire de Vicenza [...]



C6. *Carte nouvelle du Territoire de Vicenza, [...]*, rappresentazione prospettica, sec. XVIII, a colori, cm 57x50.

C2. Veduta della Città e Piazza di Mantova [...]



C2. *Veduta della Città e Piazza di Mantova dalla parte del Ponte San Giorgio cinta d'Assedio dall'Armata*, rappresentazione prospettica, datata 1796, a colori, cm 44x32.

C4. Pizzighedone assediato dalla Armata di Francia [...]



C4. Pizzighedone assediato dalla Armata di Francia et di Sardegna, rappresentazione planimetrica, datata 1808, cm 45x33.

Carte Generali dell'Italia

D1. Italia nuovamente più perfetta



D1. Italia nuovamente più perfetta che mai per inanzi posta in luce, rappresentazione prospettica, datata 1631, a colori, cm 57x50

D2. Italia antiquae nova delinatio



D2. Italia antiquae nova delinatio - Auctore Phil Cluvero, rappresentazione prospettica, sec. XVII, a colori, cm 50x36



D3. *Italia antiquae novissima tabula*

D3. *Italia antiquae novissima tabula* - Auctore Phil Cluvero, rappresentazione prospettica, sec. XVII, cm 50x37

D4. *Novissima et Accuratissima totius Italiae*

D4. *Novissima et Accuratissima totius Italiae Corsicae et Sardiniae descriptio*, rappresentazione prospettica, sec. XVII, a colori, cm 57x49

D5. *Italia per Gerardum Mercatorem,*

D5. *Italia per Gerardum Mercatorem*, rappresentazione prospettica, sec. XVI, a colori, cm 47x37

D6. *Italia Cursoria*, rappresentazione prospettica

D6. *Italia Cursoria*, rappresentazione prospettica, sec. XVII, a colori, cm 57x49

D7. Totius Italiae Tabula



D7. *Totius Italiae Tabula*, rappresentazione a volo d'uccello, datata 1664 ca., a colori, cm 47x57

Tavole di Atlanti

E1. *Larii lacus vulgo comensis descriptio*



E1. *Larii lacus vulgo comensis descriptio - Territorii romani descriptio - Fori iulii [...]*, rappresentazione prospettica della zona del lago di Como, del territorio di Roma e del Friuli, datata 1558, a colori, cm 49x34

E2. *Italia gallica, sive Gallia cisalpina. Ex conatibus*

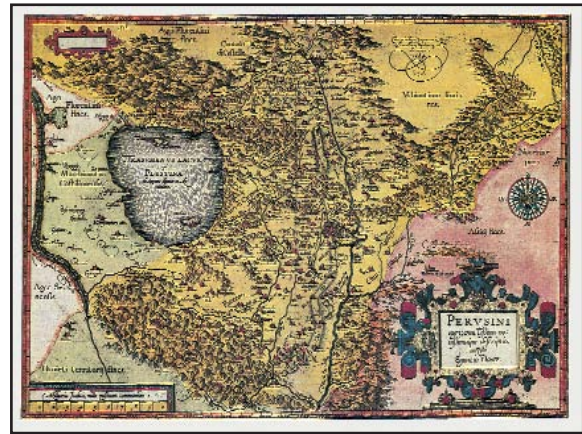


E2. *Italia gallica, sive Gallia cisalpina. Ex conatibus Geographicis Abrah. Ortelij*, rappresentazione prospettica dell'Italia gallica, datata 1590, a colori, cm 46x34



E3. *Tusciae antiquae typus ex conatibus geographicis*

E3. *Tusciae antiquae typus ex conatibus geographicis* Ab. Ortelij, rappresentazione prospettica dell'antica Tuscia, datata 1584, a colori, cm 48x32

E4. *Perusini agri; exactissima novissimàque descriptio*

E4. *Perusini agri; exactissima novissimàque descriptio*: auctore Egnatio Dante, rappresentazione prospettica del territorio perugino, datata 1584, a colori, cm 47x33

E5. *Campagna di Roma; olim Latium: Patrimonio di S. Pietro*

E5. *Campagna di Roma; olim Latium: Patrimonio di S. Pietro; et Sabina*, rappresentazione prospettica, datata 1720 a colori, cm 51x39

E6. *Territorio di Siena con il Ducato di Castro*

E6. *Territorio di Siena con il Ducato di Castro*, rappresentazione prospettica, sec. XVII, cm 49x38

E7. *Stato della Chiesa - Dominium Ecclesiasticum in Italia,*



E7. *Stato della Chiesa - Dominium Ecclesiasticum in Italia,* rappresentazione prospettica, sec. XVII, a colori, cm 52x41

E8. *Tabula Italiae, Corsicae, Sardiniae, et adjacentium Regnorum*



E8. *Tabula Italiae, Corsicae, Sardiniae, et adjacentium Regnorum,* rappresentazione prospettica, sec. XVII, a colori, cm 55x44

E9. *Nova Italiae Descriptio, in Regna, Respublicas et ..*



E9. *Nova Italiae Descriptio, in Regna, Respublicas et [...],* rappresentazione prospettica, datata 1696, a colori, cm 59x48

E10. *L'Italie divisée suivant l'étendue de toutes*



E10. *L'Italie divisée suivant l'étendue de toutes ses souverainetés...*, rappresentazione prospettica, sec. XVIII, cm 59x48



E11. *L'Italie dressée sur les Observations de l'Académie Royale*



E11. *L'Italie dressée sur les Observations de l'Académie Royale...*, rappresentazione prospettica, sec. XVIII, a colori, cm 55x46

E12. *Europam sive celticam veterem, a colori*



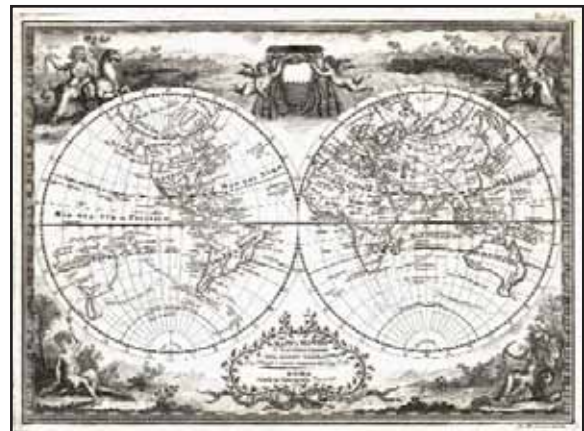
E12. *Europam sive celticam veterem, a colori*

E13. *Planisfero celeste settentrionale anno MDCCXC*



E13. *Planisfero celeste settentrionale anno MDCCXC*

E14. *Mappamondo del globo terraqueo - con i viaggi e nuove scoperte del Cap. Cook Roma anno 1788*



E14. *Mappamondo del globo terraqueo - con i viaggi e nuove scoperte del Cap. Cook Roma anno 1788*

E15. *Typus orbis. Ex conatibus Geographicis*



E15. *Typus orbis. Ex conatibus Geographicis* Abrah. Ortelij, cm 56,5x45

E16. *Peregrinationis. Ex conatibus Geographicis*



E16. *Peregrinationis. Ex conatibus Geographicis* Abrah. Ortelij, cm 56,5x45

E17. *Africae tabula. Ex conatibus Geographicis*



E17. *Africae tabula. Ex conatibus Geographicis* Abrah. Ortelij, cm 56,5x45

E18. *Palaestinae. Ex conatibus Geographicis*



E18. *Palaestinae. Ex conatibus Geographicis* Abrah. Ortelij, cm 56,5x45



E19. *Americae sive novi. Ex conatibus Geographicis*E19. *Americae sive novi. Ex conatibus Geographicis Abrah. Ortelij,*
cm 56,5x45E20. *Regno Iudae. Ex conatibus Geographicis*E20. *Regno Iudae. Ex conatibus Geographicis Abrah. Ortelij,*
cm 56,5x45E21. *Graccia, Sophiani. Ex conatibus Geographicis*E21. *Graccia, Sophiani. Ex conatibus Geographicis Abrah. Ortelij,*
cm 56,5x45E22. *Siciliae veteris. Ex conatibus Geographicis*E22. *Siciliae veteris. Ex conatibus Geographicis Abrah. Ortelij,*
cm 56,5x45

E23. Latium. Ex conatibus Geographicis



E23. Latium. Ex conatibus Geographicis Abrah. Ortelij, cm 56,5x45

E24. Alexandri Magni. Ex conatibus Geographicis



E24. Alexandri Magni. Ex conatibus Geographicis Abrah. Ortelij, cm 56,5x45

E25. Abrahami patriarchae. Ex conatibus Geographicis



E25. Abrahami patriarchae. Ex conatibus Geographicis Abrah. Ortelij, cm 56,5x45

E26. Maris pacifici. Ex conatibus Geographicis



E26. Maris pacifici. Ex conatibus Geographicis Abrah. Ortelij, cm 56,5 x45



E27. *Islanda. Ex conatibus Geographicis*



E27. *Islanda. Ex conatibus Geographicis* Abrah. Ortelij,
cm 56,5x45

E28. *Asiae. Ex conatibus Geographicis*



E28. *Asiae. Ex conatibus Geographicis* Abrah. Ortelij,
cm 56,5x45



ISTITUTO GEOGRAFICO MILITARE
FIRENZE